




# LEGENDA TAVOLE P4


**Zone territoriali omogenee**


**Zona omogenea A** 


**Zone omogenee B**


BA - Zone soggette a particolare normativa 

B1 - Zone centrali 


B2 - Edifici isolati 


B3 - Estensiva di completamento 


B4 - Intensiva di completamento 

BG2 - Alberghiera di completamento 


**Zone omogenee C**


C1 - Estensiva di espansione 


C2 - Di espansione degli agglomerati rurali 


C3 - Piani attuativi vigenti 


**Zone omogenee D**

D2 - Zone di interesse comunale 

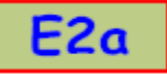
D3 - Insediamenti esistenti 


D4 - Attività estrattive esistenti 


D5 - Centraline idroelettriche 

**Zone omogenee E1 - Ambiti di alta montagna** 

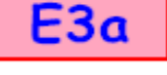
**Zone omogenee E2 - Zone forestali**

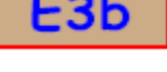
E2a - Boschive con prevalente funzione di produzione legnosa 

E2b - Boschive con prevalente funzione di protezione o escluse da utilizzazioni ordinarie 


E2c - Boschive con prevalente funzione turistico-ricreativa 


**Zone omogenee E3 - Zone silvo-zootecniche**


E3a - Silvo-zootecniche delle malghe 


E3b - Silvo-zootecniche dei prati di mezzomonte 


**Zone omogenee E4 - Zone di interesse agricolo-paesaggistico**

E4a - Agricole-paesaggistiche di eccezionale interesse 

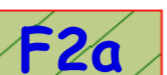
E4b - Agricole-paesaggistiche di ordinario interesse 

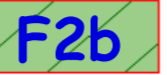
E4c - Di prevalente interesse agrituristico 


**Zone omogenee E8 - Zone dei corsi d'acqua, degli alvei e delle ghiaie fluviali** 

**Zone omogenee F1 - Ambiti di tutela ambientale di alta montagna** 

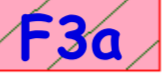
**Zone omogenee F2 - Ambiti di tutela ambientale boschivi**


F2a - Di tutela ambientale dei boschi di produzione 


F2b - Di tutela ambientale dei boschi di protezione o esclusi da utilizzazioni ordinarie 


F2c - Di tutela ambientale dei boschi di prevalente funzione turistico-ricreativa 

**Zone omogenee F3 - Ambiti di tutela ambientale silvo-zootecniche**


F3a - Di tutela ambientale di ambiti silvo-zootecniche delle malghe 

F3b - Di tutela ambientale di ambiti silvo-zootecniche dei prati di mezzomonte e fondovalle alternati o inframezzati al bosco 


**Zone omogenee F7 - Zone di tutela ambientale delle aree umide** 

**Zone omogenee F8 - Zone degli alvei e delle ghiaie fluviali in ambito di tutela** 

**Zone omogenee O**


O1 - Zone terziarie residenziali 

O2 - Zone di servizio alla viabilità 

**Zone omogenee P** 

**Altre zone**


Attrezzature collettive 

Verde privato 

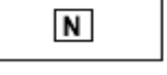
Verde convenzionato 

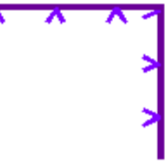
Zona ferroviaria 

Zona per autorimesse private 


Campi da golf 


Zone per la viabilità 

Numerazione ambiti elementari 

Limite invariante 



**Zone Archeologiche**



Zona a rischio archeologico 



Zona a vincolo archeologico 

**Destinazioni specifiche attrezzature collettive**



**1 - Viabilità e trasporti**



Parcheggi  



Parcheggi di interscambio  



Stazione autostradale  



**2 - Culto, vita associativa e cultura**



Edifici per il culto  



Municipio  

Centro civico o culturale  



Centro congressi  



Protezione civile  



Azienda di soggiorno  



Museo  

**3 - Istruzione**



Scuola materna  



Scuola elementare  

Scuola media inferiore  

Scuola media superiore  



**4 - Assistenza e sanità**



Poliambulatorio  



Cimitero  



esistenti di progetto



**5 - Verde, sport e spettacoli all'aperto**



Nucleo elementare di verde  

Verde di quartiere  



Parco urbano  



Parco territoriale  



Area gioco  



Campo sportivo  

**6 - Servizi tecnologici**



Depuratore  



Discarica autorizzata  



Bacino di decantazione  



Servizi di acquedotto  



**7 - Altre attrezzature**



Forze armate  



Vigili del fuoco  

Casa forestale  



Rifugio alpino  



Mercato  



Deposito mezzi comunali  



Altre attrezzature  



**Limiti e tracciati**



Confine di stato  



Confine di comune  



Ambito del capoluogo  



Ambito di piano particolareggiato  



Limite area di rispetto  



Viabilità veicolare  



Linea ferroviaria  



Imbocco galleria  



Corsi d'acqua  



Aste fluviali suscettibili di utilizzazione a fini energetici  



Metanodotto  



Linea di fabbrica obbligatoria  

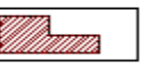

Percorsi pedonali  



Piste ciclabili  



Piste di fondo  

Impianti di risalita  

Fronti commerciali  

Portici  

Copertura in scandole  

Edifici realizzati dopo le riprese aerofotogrammetriche  

**Zone omogenee G**

G2a - Zone per attrezzature ricettive 

G2b - Zone per campeggi 

G2c - Zone per colonie alpine 

G3ap - Ambiti delle piste da discesa 

G3ai - Impianti di risalita di base 

G3ai(cd) - Campi di determinazione degli impianti di risalita di base 

G3ab - Bacini di alimentazione degli impianti di innnevamento artificiale 

G3b - Piste di fondo: ambiti 

G2m - Zone ricettivo- residenziali 

G2m - Zone ricettivo- residenziali/a 

G2m - Zone ricettivo- residenziali/b 

G2m - Zone ricettivo- residenziali/a1 

G2a\* - Zone per attrezzature ricettive 

**Zone omogenee H3 - Edifici commerciali esistenti** 



REGIONE AUTONOMA FRIULI VENEZIA-GIULIA  
COMUNE DI TARVISIO

## PIANO REGOLATORE COMUNALE GENERALE

ELABORATO P4 ZONIZZAZIONE - VIABILITA'  
LEGENDA

Documento in vigore dal  
14-05-2009

DATA

Realizzazione GIS con  MapInfo Gemini