

REGIONE AUTONOMA FRIULI VENEZIA GIULIA  
**COMUNE DI TARVISIO**  
 PROVINCIA DI UDINE

Piano Attuativo Comunale di Iniziativa Privata  
 Zona C2d "Area turistico residenziale del campo da Golf"

**PROGETTO DEFINITIVO**

IL PROGETTISTA:  
 CECILIA  
 MAURIZIO BUGLIESI

COMMITTENTE:  
 Golf senza confini S.r.l.

Golf Village Tarvisio S.r.l.

**STATO DI PROGETTO**

scala di rappresentazione  
**scala 1:500**

**P2-04**

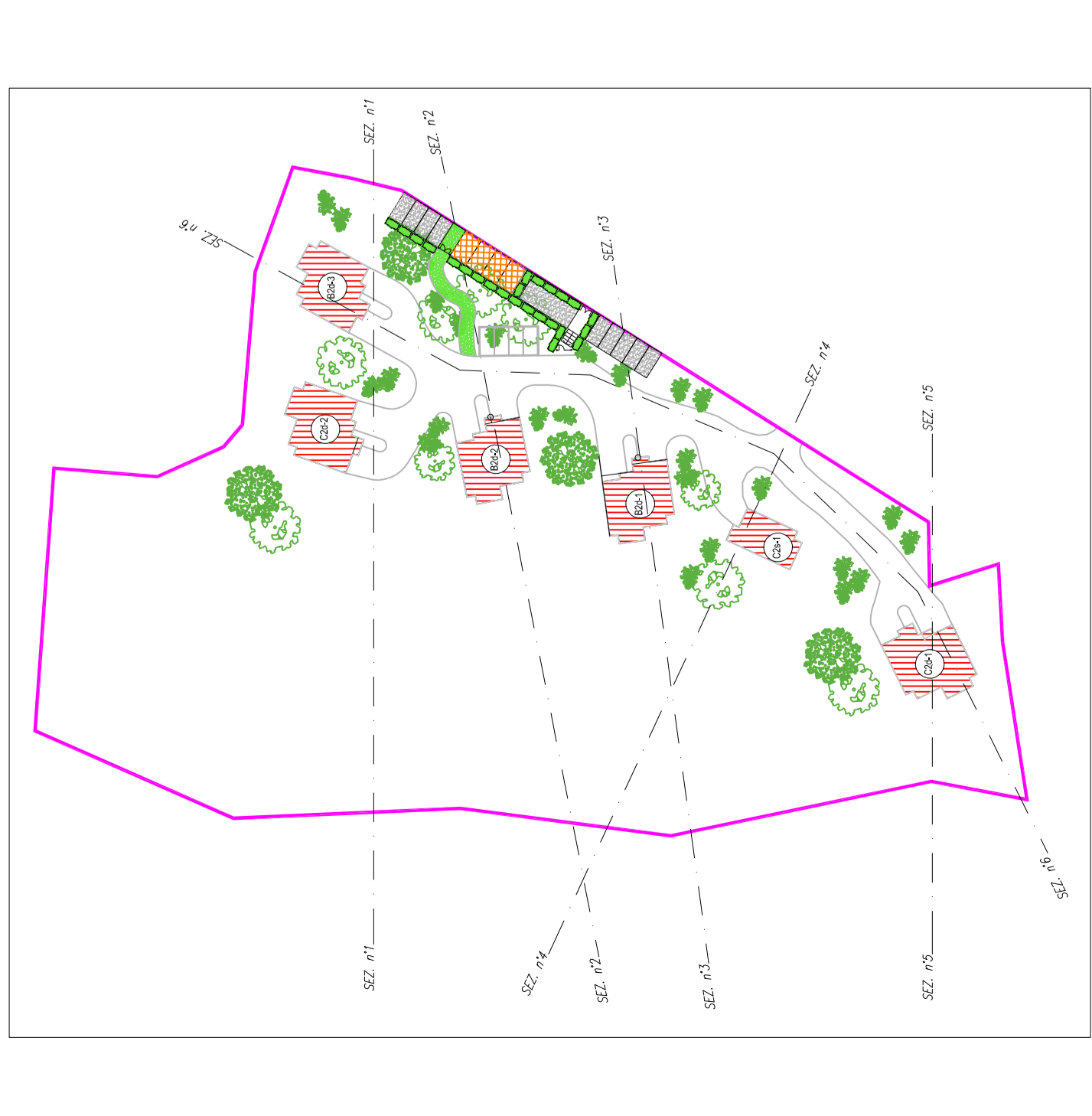
caratteristiche dell'edificazione  
 sezioni generali dell'edificazione

data	07/09/2015	tipo	PRIMA EMISSIONE
versione	A	autore	Dati
numero pratica	560	verificato	Bugliesi
numero cantiere	-		

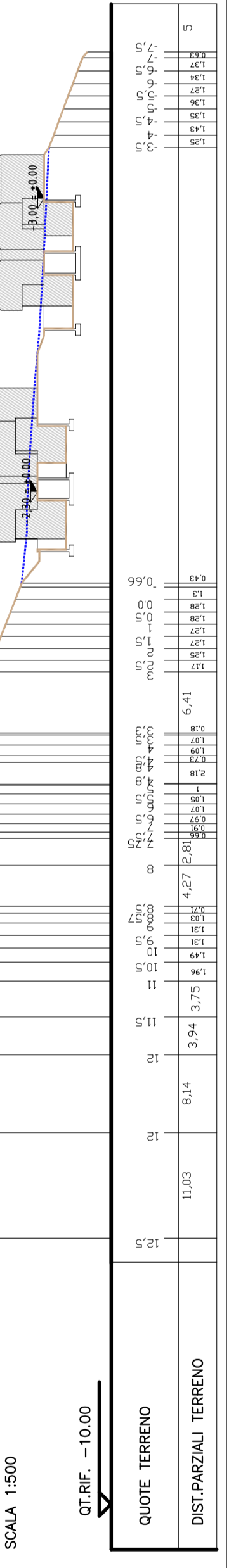
COLLABORATORE: Geom Fabio Duti

**GESTI PROJECT S.p.A.**  
**ENGINEERING CONSULTING**  
 viale Trieste n° 156 UDINE - tel. 0432/522515-501307-51115  
 fax 0432 294483 e-mail info@gestiproject.it

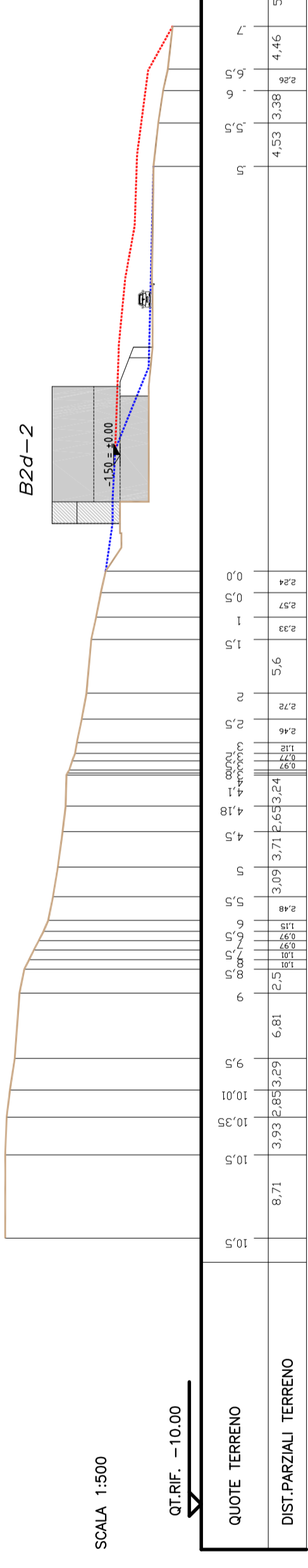
BITTA  
 USTIONE  
 CANTIERO  
 STRADA



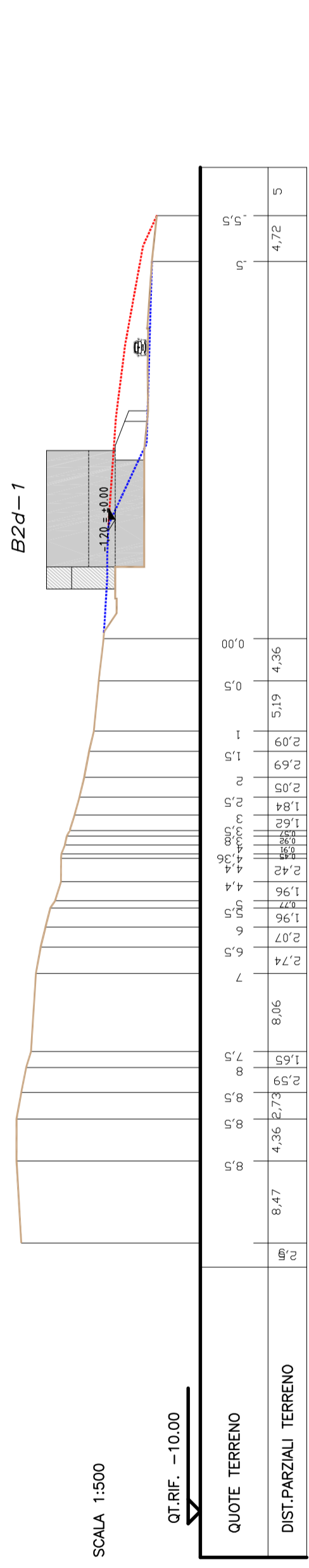
**SEZIONE N. : 1**



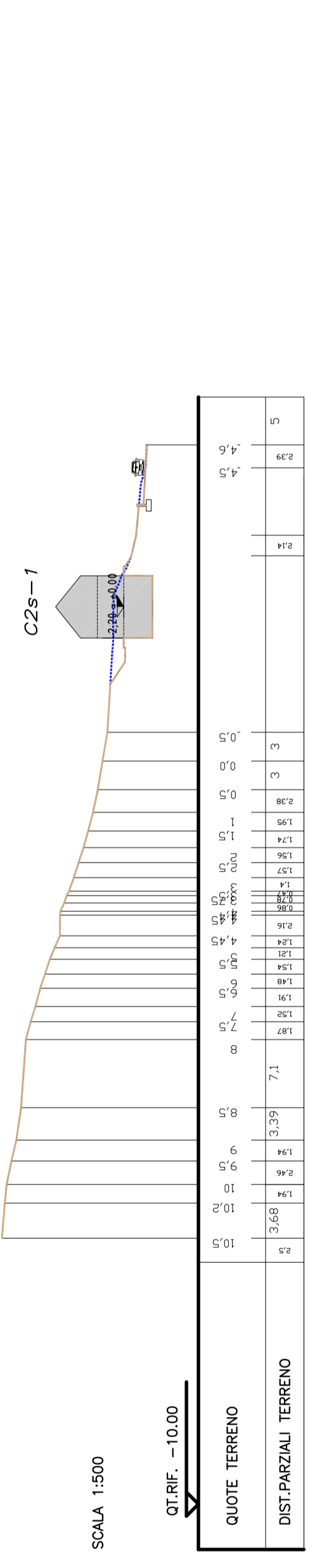
**SEZIONE N. : 2**



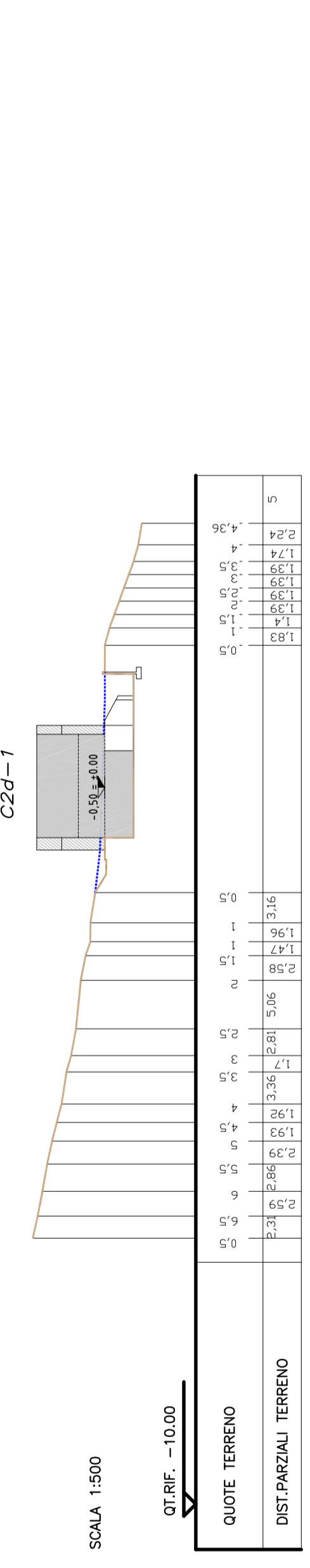
**SEZIONE N. : 3**



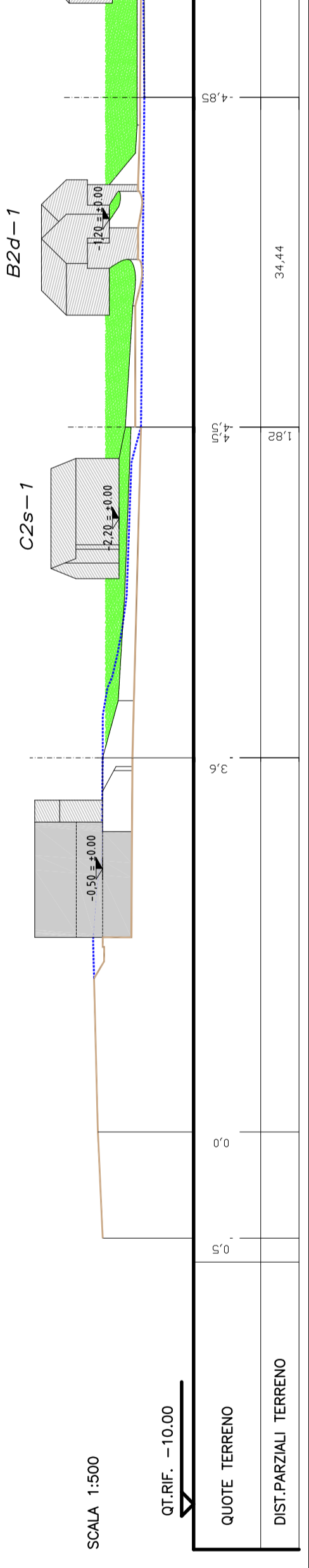
**SEZIONE N. : 4**



**SEZIONE N. : 5**



**SEZIONE N. : 6**



**LEGENDA**

- quota terreno riferita alla quota 0,00 fabbricato
- Profilo terreno ante sbancamento per area cantiere
- Profilo terreno esistente da sistemare
- Profilo terreno di progetto
- Fabbricato sezionato
- Fabbricato prospetto

path: F:\P2-04\ACAR\GIS-ProgettoA.P-acc.06.dwg  
 A termini di legge ci riserviamo la proprietà di questo documento con divieto di riproduzione o di rendere comunque noto a terzi senza la nostra autorizzazione  
 (According to the law we reserve the right to this document and it is forbidden to reproduce or pass on the content without our permission)