

MODULARIO
F. rig. rend. 487



MINISTERO DELLE FINANZE
DIREZIONE GENERALE DEL CATASTO E DEI SS.TT.EE.
CATASTO EDILIZIO URBANO (RDL 13-4-1939, n. 652)

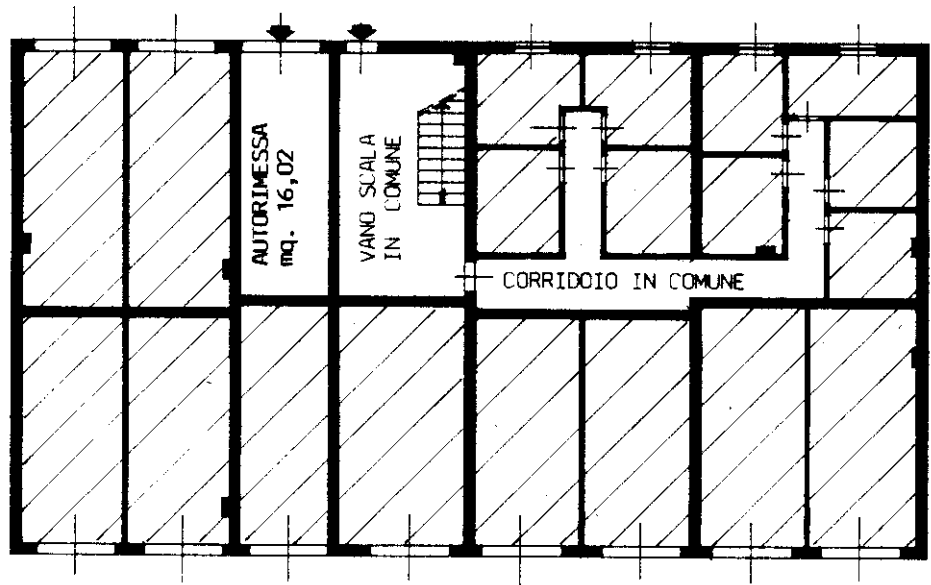
MOD. BN (CEU)

LIRE
250

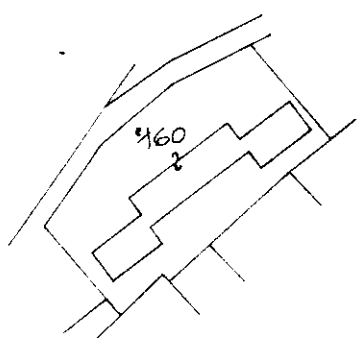
Planimetria di u.i.u. in Comune di TARVISIO via FRIULI civ. SN

PIANTA PIANO TERRA
=====

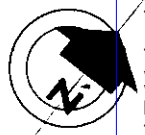
H. 2,50



COMUNE CENSUARIO DI COCCAU
ESTRATTO DI MAPPA - F.M. 8 - 9
SCALA - 1 : 2880



ORIENTAMENTO



SCALA DI 1:

Catasto dei Fabbricati - Situazione al 29/01/2019 - Comune di TARVISIO (L057) - < Sez. Urb.: D - Foglio: 8 - Particella: 0 - Subalterno: 39 >
VIA FRIULI n. SN piano: T;

Dichiarazione di N.C.
Ultima planimetria in viazione

Compilata dal
(Titolo, cognome e nome)
GEOMETRA SERGIO COLPO

RISERVATO ALL'UFFICIO

Data presentazione: 04/12/1989 - Data: 29/01/2019 - n. T202541 - Richiedente: VRTGRN59T30D085D

Totale schede: 19 Formato di acquisizione: A4(210x297) - Formato stampa richiesto: A4(210x297)

n. **160** sub. **39**

data **24.11.89** Firma *[Signature]*