

MODULARIO  
F. 1/19. rend. 488



MINISTERO DELLE FINANZE  
DIREZIONE GENERALE DEL CATASTO E DEI SS.TT.EE.

**CATASTO EDILIZIO URBANO** (RDL 13-4-1939, n. 652)

Planimetria di u.i.u. in Comune di TARVISIO via FRIULI

MOD. AN (CEU)

LIRE  
**400**

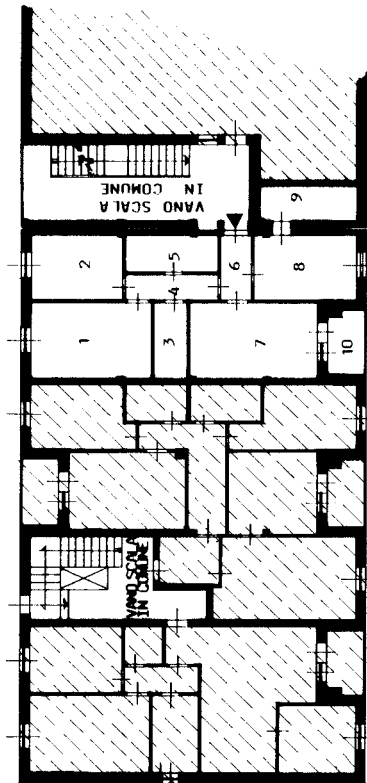
civ. S N

**LEGENDA:**

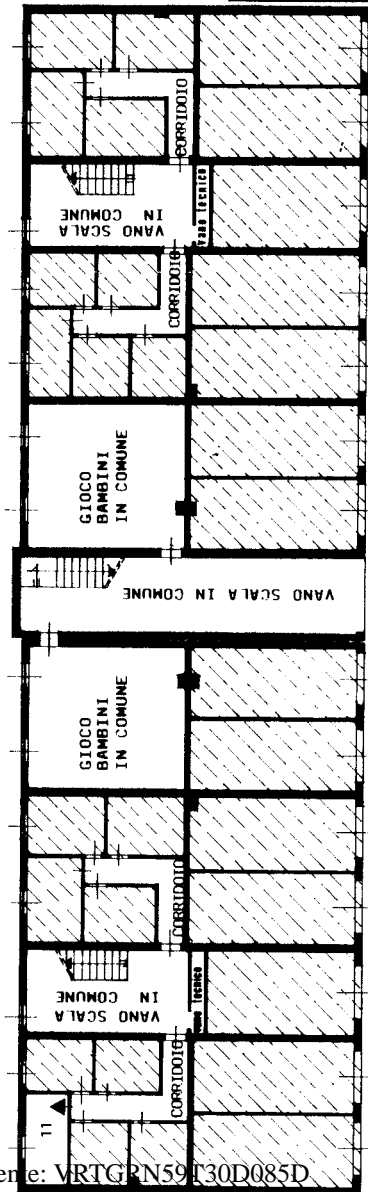
- 1 - CAMERA
- 2 - CAMERA
- 3 - RIPOSTIGLIO
- 4 - DISIMPEGNO
- 5 - BAGNO
- 6 - INGRESSO
- 7 - SOGGIORNO-PRANZO
- 8 - CUCINA
- 9 - RIPOSTIGLIO
- 10 - TERRAZZA
- 11 - CANTINA

BENI COMUNI NON CENSIBILI :  
VANI SCALA - CORRIDOI - DUE SALE  
GIOCHI E VANI TECNICI AL PIANO TERRA.

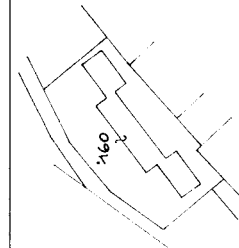
PIANTA PRIMO PIANO  
H. 2,70



PIANTA PIANO TERRA  
H. 2,50



COMUNE CENSUARIO DI COCCAU  
ESTRATTO DI MAPPA - F.M. 8 - 9  
SCALA - 1 : 2880



SCALA DI F. 200

RISERVATO ALL'UFFICIO

4 1989

Completata dal (Titolo comune e nota)  
GEOMETRA SERGIO DOLPO

Iscritto all'albo dei GEOMETRI

della provincia di U.D.I.N.E. n. 692

Dichiarazione di N.C.  Denuncia di variazione

Identificativi catastali

F. 8 sub. 12

Catasto dei Fabbricati - Situazione al 31/01/2019 - Comune di TARVISIO (L057) - Sez. Urb. D - Foglio 8 - Particella 67 - Subalterno: 12 >

VIA FRIULI n. SN piano: T-1;