

MODULARIO
F. rig. rend. 497



MINISTERO DELLE FINANZE
DIREZIONE GENERALE DEL CATASTO E DEI SS.TT.EE.
CATASTO EDILIZIO URBANO (RDL 13-4-1939, n. 652)

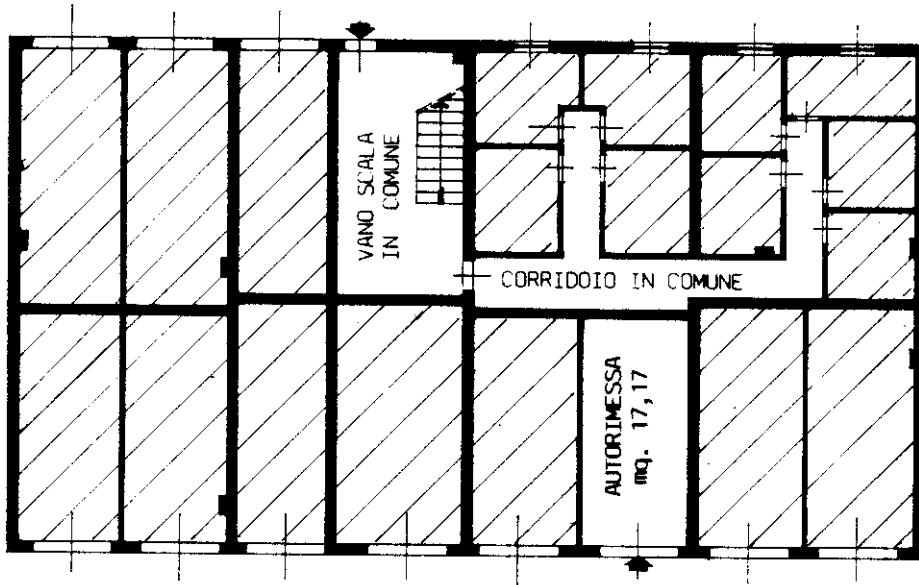
MOD. **BN** (CEU)

LIRE
250

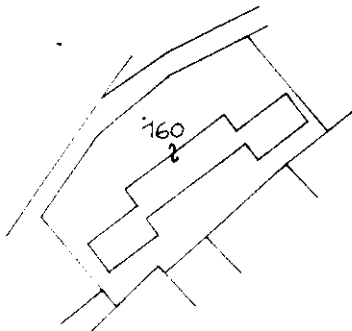
Planimetria di u.i.u. in Comune di **TARVISIO** via **FRIULI** civ. **SN**

PIANTA PIANO TERRA
=====


H. 2,50



COMUNE CENSUARIO DI COCCAU
ESTRATTO DI MAPPA - F.M. 8 - 9
SCALA - 1 : 2880



ORIENTAMENTO



SCALA DI 1:

Dichiarazione di N.C.
Ultima planimetria in attuazione

Compilata dal
(Titolo, cognome e nome)
..... **GEOMETRA SERGIO COLPO**

RISERVATO ALL'UFFICIO

Data presentazione: 04/12/1989 - Data: 29/01/2019 - n. T203736 - Richiedente: VRTGRN59T30D085D
Totale schede: 5 - Formato di acquisizione: A4(210x297) - Formato stampa richiesto: A4(210x297)

Identificativi catastali
n. **160** sub. **45**

iscritto all'albo de i **GEOMETRI**
della provincia di **UDINE** n. **692**
data **24.11.89** Firma **[Signature]**

Catasto dei Fabbricati - Situazione al 29/01/2019 - Comune di TARVISIO (L057) - < Sez. Urb.: D - Foglio: 8 - Particella: 0 - Subalterno: 45 >
VIA FRIULI n. SN piano: T;