

MOBILIARIO
F. 109, art. 498



MINISTERO DELLE FINANZE
DIREZIONE GENERALE DEL CATASTO E DEI SISTEMI

CATASTO EDILIZIO URBANO (RDL 13-4-1939, n. 852)

Planimetria di u.i.u. in Comune di TARVISIO via FRIULI civ. S N

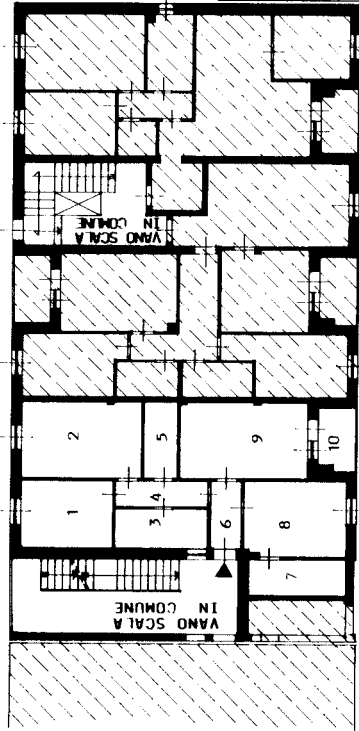
MOD. AN (CEU)

LIRE
400

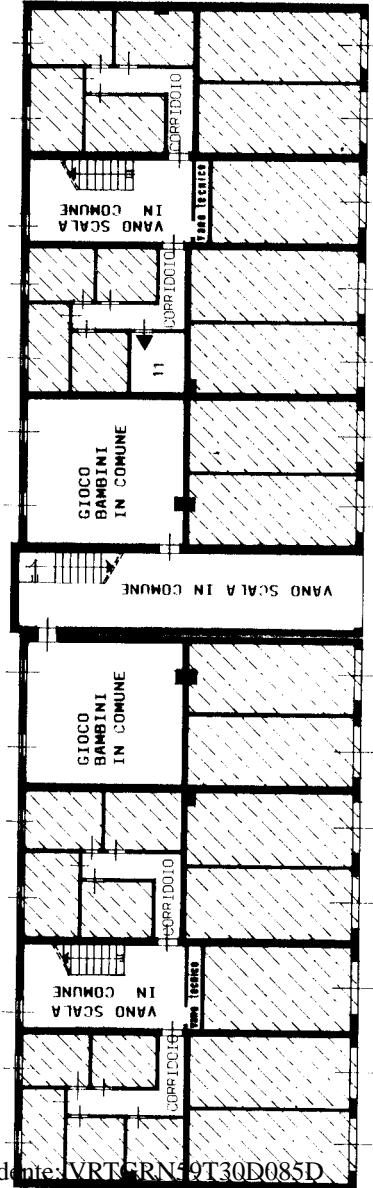
LE G E N D A :

- 1 - CAMERA
 - 2 - CAMERA
 - 3 - BAGNO
 - 4 - DISIMPEGNO
 - 5 - RIPOSTIGLIO
 - 6 - INGRESSO
 - 7 - RIPOSTIGLIO
 - 8 - CUCINA
 - 9 - SOGGIORNO-PRANZO
 - 10 - TERRAZZA
 - 11 - CANTINA
- BENI COMUNI NON CENSIBILI:
VANI SCALA - CORRIDOI - DUE SALE
GIOCHI E VANI TECNICI AL PIANO TERRA.

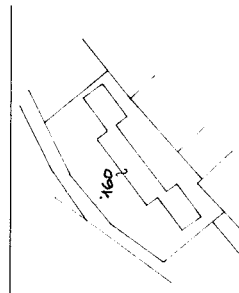
PIANTA PRIMO PIANO
H. 2,70



PIANTA PIANO TERRA
H. 2,50



COMUNE CENSUARIO DI COCCAU
ESTRATTO DI MAPPA - F.M. 8 - 9
SCALA - 1 : 2880



SCALA DI I. 200

RISERVATO ALL'UFFICIO

Completata dal
Ufficio comunale e tecnico
GEOMETRA SERGIO COLPO
Iscritto all'albo de i. GEOMETRI
della provincia di U.D.I.N.E. n. 672.
F. 8 - 9 sub 19
n. 160
Reg. n. 8 - 82
Foglio n. 19

Dichiarazione di N.C.
Denuncia di variazione
Identificativi catastali

Catasto dei Fabbricati - Situazione al 29/01/2019 - Comune di TARVISIO (L057) - Sez. Urb. D - VIA FRIULI n. SN piano: T-1;